Nagineni Natural Resources Pvt. Ltd.

Mahabubnagar – Pedda Mungalched – Sy.No.74,75/1

Sangireddy Kiran Kumar Reddy S/o Ram Krishna Reddy

N.V.Subba Rao, CMD
05-Dec-13

Table of Contents

Annexure – I 3
Sale Deed 3
Annexure – II 4
Legal Opinion 4
Annexure – III 5
Pass Book 5
Annexure – IV 6
Patta Book 6
Annexure – V 7
E-Seva – ROR (1-b) 7
Annexure – VI 8
E-Seva - Adangal 8
Annexure – VII 9
E-Seva - EC 9
Annexure – VIII 10
No-Tenancy Certificate 10
Annexure – IX 11
Land Mutation Proceedings 11
Annexure – X 12
Legal Heir Certificate 12
Annexure – XI 13
Khasra Pahani 13
Annexure – XII 14
Historical Adangals 14
Annexure – XIII 15
Link Sale Deeds 15

Annexure – I

Sale Deed

స్టాంపు వెండరు

27 NOV 2013
Sub-Registrar
Ex-Officio SPECIAL Vendor
ADHESIVE
JADCHERLA-509 301
Proper Officer

10448/2013.

10725-C

SALE DEED

THIS DEED OF SALE is made and executed on this, 27th day of November, 2013 by:

1) SRI. SANGIREDDY KIRAN KUMAR REDDY, S/o. LATE SRI. SANGIREDDY RAM KRISHNA REDDY, aged about 32 years, Occupation: Private Job, R/o. Gudibanda Village, Addakal Mandal , Mahabubnagar District, AP,

(HEREINAFTER CALLED THE 'VENDOR')

2) SMT. SANGIREDDY SATYAMMA, W/o. LATE SRI. SANGIREDDY RAMA KRISHNA REDDY, aged about 53 years, Occupation : House wife, R/o. Gudibanda Village, Addakal Mandal , Mahabubnagar District, AP (Mother of the first Party/VENDOR)

3) SMT. SANGIREDDY KISHORI, D/o. LATE SRI. SANGIREDDY RAMA KRISHNA REDDY, aged about 28 years, Occupation : House wife, R/o. Gudibanda Village, Addakal Mandal , Mahabubnagar District, AP (Sister of the first Party/VENDOR)

(HEREINAFTER CALLED THE 'CONSENTING PARTIES').

IN FAVOUR OF

M/s. NAGINENI NATURAL RESOURCES PRIVATE LIMITED, with Corporate Identity Number: U74900AP2008PTC060235 and registered office: MIG-B-74, Dr.A.S.Rao Nagar, Hyderabad-62, Andhra Pradesh, India.

(HEREINAFTER CALLED THE 'PURCHASER').

The terms 'THE VENDOR' and 'THE PURCHASER' herein used shall wherever the context so admits mean and include their respective heirs, executors, successors, legal representatives, administrators and assignees etc., as the parties themselves.

1) Kiran
2) S. Satyamma
3) Kishori

Book - 1 CS Number 10725 of 2013 of SRO, Jadcherla

Regular document number 10448 of year 2013

Signature of Joint SubRegistrar8
Jadcherla

Sheet 1 of 5 Sheets

Presentation Endorsement:

Presented in the Office of the Sub-Registrar, Jadcherla along with the Photographs & Thumb Impressions as required Under Section 32-A of Registration Act, 1908 and fee of Rs. 16170/- paid between the hours of 1 and 2 on the 27th day of NOV, 2013 by Sri Sangireddy Kiiran Kumar Reddy

Execution admitted by (Details of all Executants/Claimants of Sec 32A):

Sl No	Code	Thumb Impression	Photo	Address	Signature/Ink Thumb Impression
1	EX		[1405-1-2013-10	SANGIREDDY KIIRAN KUMAR REDDY GUDIBANDA, ADDAKAL, MAHABOOBNAGAR	Skiran
2	EX		[1405-1-2013-1	SANGIREDDY SATYAMMA GUDIBANDA, ADDAKAL, MAHABOOBNAGAR	S. Satyamma
3	EX		[1405-1-2013-10	SANGIREDDY KISHORI GUDIBANDA, ADDAKAL, MAHABOOBNAGAR	Skishori
4	CL		[1405-1-2013-10	M/S NAGINENI NATURAL RESOURCES PVT LTD REP BY N.V.SUBBA RAO MIG-B-74, A.S. RAO NAGAR, HYDERABAD	[signature]

Identified By Witness:

Sl No	Thumb Impression	Photo	Name & Address	Signature
1		[1405-1-2013-1	NALLAMADDI JALANDHAR REDDY S/O GOPAQL REDDY R/O PEDDAMUNGALCHEDU VILL PEDDAMANDADI MDL	[signature]
2		[1405-1-2013-1	R SATYANARAYANA REDDY S/O CHENNA KRISHNA REDDY R/O GUDIBANDA VILL ADDAKAL MDL	[signature]

(P. T. O.)

THE SEAL OF THE SUB-REGISTRAR OF JADCHERLA

The VENDOR is the sole and absolute owner and peaceful possessor of **29 acres and 16 guntas** of agriculture land located in Pedda Mungalched Village, Peddamandadi Mandal, Mahabubnagar District, AP, whose details are as given below:

Sy.No.	*Extent*		*PassBookNumber*	*PattaNumber*
	Acres	*Guntas*		
74	18	19	W 718962	72
75/1	10	37	W 718962	72

Now the said Sy.No.75/1 was subdivided as 75/^A-1 and allotted to the VENDOR and the same is mentioned in the SCHEDULE.

Actually, Sri. SANGIREDDY RAMA KRISHNA REDDY S/o. SANGIREDDY BUCHA REDDY, was the sole and absolute owner of the above said property. He intestate demised leaving behind his son, the VENDOR, as his legal heir and the said property as mentioned in the Schedule was mutated in Revenue Records under ROR Act and obtained Patta & Pass books with the details as mentioned above.

Whereas the CONSENTING PARTIES who are mother and sister of the VENDOR have been included in this document to execute along with the VENDOR on the request of the PURCHASER to avoid future litigations and to give marketable title to the PURCHASER.

Now the VENDOR has offered to sell the entire **29 acres 16 guntas** of the said agriculture property **Rs.32,34,000/- (Rupees Thirty Two Lakh Thirty Four Thousand only)** and the PURCHASER agreed to purchase the same for the said consideration.

Out of the total sale consideration of **Rs.32,34,000/-,** the VENDOR already received **Rs.1,00,000/-** (Rupees One Lakh only) on 28th March 2013 from the PURCHASER through its representative Sri. Itekala Satya Reddy. The VENDOR admits and acknowledges this payment already made by the PURCHASER.

The balance **Rs.31,34,000/- (Rupees Thirty One Lakh Thirty Four Thousand only)** of the sale consideration is paid to the VENDOR through three Demand Drafts – one & two drawn on LAKSHMI VILAS BANK, AMEERPET, HYDERABAD, with D.D. Numbers: 021393 & 021394, payable at HYDERABAD for **Rs.19,00,000/-** (Rupees Nineteen Lakhs only) ; the third one drawn on STATE BANK OF INDIA, KAPRA, HYDERABAD, with D.D. Number:930231, payable at MAHABUBNAGAR for **Rs.12,34,000/-** (Rupees Twelve Lakh Thirty Four Thousand only). The VENDOR admits and acknowledges this payment.

(1) Srirat

(2) S. Satyamma

(3) Srisuoh

Book - 1 CS Number 10725 of 2013 of SRO, Jadcherla

Regular document number 10448 of year 2013

Signature of Joint SubRegistrar8
Jadcherla

Sheet 2 of 5 Sheets

Thumb Impression
27th day of November ,2013

Signature of Joint SubRegistrar8
Jadcherla

Endorsement:

Description of Fee/Duty	In the Form of					
	Stamp Papers	Challan u/s 41of I.s Act	Cash	Stamp Duty u/s 16 of I. act	DD/BC/ Pay Order	Total
Stamp Duty	100	177770	0		0	177870
Transfer Duty	NA	0	0		0	0
Reg. Fee	NA	16170	0		0	16170
User Charges	NA	105	0		0	105
Total	100	194045	0		0	**194145**

Rs. 177770/- towards Stamp Duty including T.D under Section 41 of I.S. Act, 1899 and Rs. 16170/- towards Registration Fees on the chargeable value of Rs. 3234000/- was paid by the party through Challan/BC/Pay Order No ,377203 dated ,27-NOV-13.

Date
27th day of November ,2013
1935, Agrahayan - 6

Signature of Registering Officer
Jadcherla

OFFICE OF THE JOINT SUBREGISTRAR
The seal of Joint SubRegistrar Office Jadcherla

1వ పుస్తకము 2013 సంవత్సరం (శా.శ.1935)
1పు 10448 నెంబరుగా రిజిస్ట్రారు చేయబడి
స్కానింగ్ నిమిత్తము గుర్తించుచున్నది.
1405-1 10448 2013 వ్యక్తమైనది.
2013 సం॥ Nov నెల 27 తేది 6
Agrahayan మాసము 1935 శా.శ

రిజిస్ట్రేషన్ అధికారి
జి. అంజనేయులు
I/C సబ్‌రిజిస్ట్రారు

THE SEAL OF THE SUB-REGISTRAR OF JADCHERLA

NOW THEREFORE this Deed of sale witnesses that in pursuance of the said agreement and in consideration of the sum of **Rs.32,34,000/-** already received by the VENDOR from the PURCHASER, the said VENDOR as absolute owner of the said property described in the SCHEDULE convey and assign free from encumbrances all the said property to hold the same to the said PURCHASER as absolute owner together with appurtenances belonging hereto and all the estate, right, title, interest and claim whatsoever of the VENDOR in or to the said property hereby conveyed. The PURCHASER shall hold and enjoy the same as absolute owner.

The VENDOR hereby covenants with the PURCHASER as follows:

1. The said property shall be quietly entered into and upon by the PURCHASER who shall hold and enjoy the same as absolute owner without any interruption from the VENDOR or any persons claiming through the VENDOR.

2. The property is free from all encumbrances, charges, mortgages, prior assignments of sale or lease hold or court attachments and it is not subject to any other litigation.

3. The previous title deeds and other original documents relating to the said property hereby handed over to the PURCHASER.

4. The VENDOR hereby agrees to co-operate with the PURCHASER to get the title of the said property changed in the name of the PURCHASER in Revenue Records.

5. The VENDOR does hereby further agree with the PURCHASER at all times hereafter and at the cost of the PURCHASER to do and execute all such lawful acts, deeds and things for further and more perfectly assuring the said property to the PURCHASER according to the true intent and meaning of this Deed.

6. The VENDOR does hereby agree to keep indemnified the PURCHASER from and against all losses, costs, damages and expenses which the PURCHASER may sustain by reason of anybody claiming to the said property.

7. The land is not assigned land within the meaning of A.P. Assigned Land (Prohibition of Transfers) Act.9 of 1977 and it does not belong to or under mortgage to Government Agencies/Undertakings.

(1) Srinat

(2) S. Sathyamma

(3) Shirisha

Book - 1 CS Number 10725 of 2013 of SRO, Jadcherla

Regular document number 10448 of year 2013

Signature of Joint SubRegistrar8
Jadcherla

Sheet 3 of 5 Sheets

THE SEAL OF THE SUB-REGISTRAR OF JADCHERLA

SCHEDULE OF THE PROPERTY

All that the Agriculture land located in Pedda Mungalched Village, Peddamandadi Mandal, Wanaparty Revenue Division, Mahabubnagar District, Andhra Pradesh with the following details:

Sy. No.	Extent		Extent (Hectares)
	Acres	Guntas	
74	18	19	7.39
75/^A-1	10	37	4.37

Bounded By:

North: Land of Sangireddy Nagi Reddy

South: Land of Uppari Anjaneyulu

East: Land of Telugu Ellappa

West: Land of Gouni Galandhar Reddy

Total extent of this property is **29 acres and 16 Guntas (11.76 hectares).** The market value of the total property is **Rs.29,40,000/- @Rs.1,00,000 per acre** and sale consideration is **Rs.32,34,000/- @Rs.1,10,000 per acre**.

The appropriate stamp duty, registration fees and user charges are paid accordingly.

IN WITNESS WHEREOF the VENDOR and the PURCHASER hereunto have set their hands to this Deed of Sale with their free will and sound mind on the day, month and the year first above mentioned in the presence of the following witnesses:

(1) Shivant

(2) S. Sathyamma

(3) S. Kishen

WITNESSES:

1.

2.

SIG.OF THE VENDOR

SIG. OF THE PURCHASER

Book - 1 CS Number 10725 of 2013 of SRO, Jadcherla

Regular document number 10448 of year 2013

Signature of Joint SubRegistrar8
Jadcherla

Sheet 4 of 5 Sheets

THE SEAL OF THE SUB-REGISTRAR OF JADCHERLA

STATEMENT OF MARKET VALUE OF SCHEDULE PROPERTY

UNDER RULE (3) OF THE ANDHARA PRADESH

PREVENTION OF UNIT VALUATION OF INSTRUMENTS RULES, 1975

I, the VENDOR, do hereby declare and state that the market value of the SCHEDULE PROPERTY intended to be alienated is as follows:

The SCHEDULED PROPERTY is located in Pedda Mungalched Village, Peddamandadi Mandal, Wanaparty Revenue Division, Mahabubnagar District, Andhra Pradesh.

Sy. No.	**Extent**		**Extent (Hectares)**	**Market Value/Acre**	**Total Market Value**
	Acres	**Guntas**			
74	18	19	7.39	1,00,000	18,47,500
75/^A-1	10	37	4.37	1,00,000	10,92,500
Total			11.76		29,40,000

The sale consideration is **Rs.32,34,000/-**.

1) Sriraj
2) S. Sathyamma
3) Srisheri

SIG.OF THE VENDOR

WITNESSES:

1. [signature]

2. [signature]

SIG. OF THE PURCHASER

Book - 1 CS Number 10725 of 2013 of SRO, Jadcherla

Regular document number 10448 of year 2013

Signature of Joint SubRegistrars
Jadcherla

Sheet 5 of 5 Sheets

THE SEAL OF THE SUB-REGISTRAR OF JADCHERLA

Annexure – II

Legal Opinion

Annexure – III

Pass Book

718962

W

ఆంధ్రప్రదేశ్ ప్రభుత్వం

పట్టాదారు పాసు పుస్తకం

పట్టా నెం. ★★ 72



([illegible] మండల రెవిన్యూ అధికారి
ధ్రువపరచి, ముద్ర వేయాలి)

1. వ్యవసాయదారుని పేరు, తండ్రి/ భర్త పేరు, చిరునామా : కె. కిరణ్ కుమార్ రెడ్డి S/o రాం ప్రకాష్ రెడ్డి
2. పెద్యూలు కులం/పెద్యూలు తెగ లేదా వెనుకబడిన తరగతికి చెందిన ఉన్నారా :
3. భూములు ఉన్న గ్రామం పేరు : [illegible]
4. రెవిన్యూ మండలం : పెద్ద మందడి
5. రెవిన్యూ డివిజను : వనపర్తి
6. జిల్లా : మహబూబ్‌నగర్
7. తొలి నమోదు చేసిన తేది :

వ్యవసాయదారుని సంతకం లేదా బొటన వ్రేలి ముద్ర	గ్రామ పరిపాలనాధికారి సంతకం	మండల రెవెన్యూ అధికారి పెద్దమందడి. అధికారి సంతకం, ... ముద్ర, తేది.

★★ ఇవ్వబడు యజమానికిచ్చిన భూమి యాజమాన్యపు హక్కు పత్రము పై పట్టా నెంబరు వ్రాయాలి

1. శ్రీ/శ్రీమతి కుమారి ....

భూమి వివరాలు

స్వయంగా సాగుచేయు మరియు కౌలుదార్లకు తాకట్టుదార్లకు ఇచ్చిన

వరుస సంఖ్య	సర్వే నెంబరు సబ్-డివిజను నెంబరు	వర్గీకరణ మాగాణి/మెట్ట/ అరుతడి	విస్తీర్ణం ఎకరాలు - సెంట్లు ఎకరాలు - గుంటలు	పన్ను/ సెస్సులు రూ. పై.	హక్కు స్వభావం యజమాని/ కౌలుదారు తాకట్టుదారు	సొంతమైన భూమిని సాగుచేస్తున్న కౌలుదారు/ తాకట్టుదారు, ఎవరి భూమిని కౌలు తీసుకొన్నారో ఆ పట్టాదారు పేరు	మండల రెవిన్యూ అధికారి (లేదా) నిర్ణీత అధికారి సంతకం	విశేషాంశాలు
1	2	3	4	5	6	7	8	9
1	74	మెట్ట	18-19	8-99	పట్టా దారు		[signature] మండల రెవెన్యూ అధికారి	
2	75/1	మెట్ట	10-37	9-00	" "			

Annexure – IV

Patta Book

718962

W



(ఫోటోపై సంతకం, ముద్ర వేయాలి)

ఆంధ్రప్రదేశ్ ప్రభుత్వం

భూమి యాజమాన్యపు హక్కు పత్రము

పట్టా నెం. 72

1. పట్టాదారు పేరు, తండ్రి/భర్త పేరు చిరునామా : S. కిరణ్ కుమార్ రెడ్డి S/o రాంభూపాల్ రెడ్డి
2. షెడ్యూలు కులం/షెడ్యూలు తెగ లేదా వెనుకబడిన తరగతికి చెంది ఉన్నారా :
3. భూములు ఉన్న గ్రామం పేరు : [illegible]
4. రెవిన్యూ మండలం : పెద్దమందడి
5. రెవిన్యూ డివిజను : వనపర్తి
6. జిల్లా : మహబూబ్‌నగర్
7. తొలి నమోదు చేసిన తేది :

పట్టాదారుని సంతకం లేదా బొటన వ్రేలి ముద్ర

గ్రామ పరిపాలనాధికారి సంతకం

మండల రెవెన్యూ అధికారి సంతకం కార్యాలయ ముద్ర

మండల రెవెన్యూ అధికారి పెద్దమందడి.

REVENUE DIVISIONAL OFFICER
WANAPARTHY.

శ్రీ/శ్రీమతి/కుమారి ....

వరుస సంఖ్య	సర్వే నెంబరు సబ్-డివిజను నెంబరు	విస్తీర్ణం ఎ-సెం. హె-గ్రా	వర్గీకరణ మాగాణి/ మెట్ట/ ఆరుతడి	ఏ విధంగా సంక్రమించినది 1. అనువంశికం లేదా 2. కొనుగోలు, లేదా 3. ఏదైనా ఇతర లావాదేవీ ద్వారా	భూమి హక్కుల రికార్డు ప్రకారం రిజిస్టరు గాని రుణాధిభారాలు ఏవైనా ఉంటే వాటి వివరాలు
1	2	3	4	5	6
1	74	18-19	మెట్ట	[illegible]	
2	75/1	10-37	మెట్ట		
	Total	29-16			

.... గారి స్వంత భూములు

మండల రెవెన్యూ అధికారి సంతకం, ముద్ర	మార్కెట్ విలువ రిజిస్టరు ప్రకారం, ఎకరం రేటు	గత 13 సంవత్సరాలకు సంబంధించిన రిజిస్టరు అయిన రుణాధిభారాల వివరాలు పత్రం నెంబరు	సబ్ రిజిస్ట్రార్ సంతకం, ముద్ర	విశేషాంశాలు
7	8	9	10	11
మండల రెవెన్యూ అధికారి పెద్దమందడి		నిల్	Sub-Registrar WANAPARTHY	

సర్వే నెంబరు సబ్-డివిజను నెంబరు	దానిలో వ్యవహారము చేయబడిన విస్తీర్ణము	అమలు పరచువారి పేరు	హక్కు పొందినవారి పేరు	వ్యవహారము చేయబడిన ఇతర సర్వే/ సబ్ డివిజను నెంబర్లు
1	2	3	4	5
74 75/1	18-19 [illegible]	S. కిరణ్ కుమార్ రెడ్డి	M/S. Naginani Natural Resources pvt Ltd	

వాటి మొత్తము విస్తీర్ణము మరియు వ్యవహారము చేయబడిన విస్తీర్ణము	పత్రము యొక్క విలువ మరియు ప్రకృతి(Nature & Value of document)	అమలు పరచిన తేది (date of execution)	పత్రము సంఖ్య సంవత్సరము (Document No. & Year)	సబ్ రిజిస్ట్రార్. సంతకం
6	7	8	9	10
	క్రయము 3234000/-	27/11/13	10448 2013	27/11/13 సబ్-రిజిస్ట్రారు జడ్చర్ల

Annexure – V

E-Seva – ROR (1-b)

mee seva
easier, faster

మీ సేవ

00CC 91661685

ఆంధ్ర ప్రదేశ్ ప్రభుత్వము, రెవెన్యూశాఖ, భూమి రికార్డుల కంప్యూటరీకరణ

1-బి నమూనా (ROR)

Application No:
ROR092365104

Date : 06/09/2013

జిల్లా : మహబూబ్ నగర్
గ్రామము : పెద్దమునుగాల్ చేడ్
మండలము : పెద్ద మందడి
విస్తీర్ణము యూనిట్లు : ఎ.గుం./ఎ.సెం.

వరుస సం.	పట్టాదారు పేరు	(తండ్రి/భర్త పేరు)	ఖాతా నంబరు	సర్వే నంబరు	భూమి వివరణ	మొత్తం విస్తీర్ణము	శిస్తు	పట్టాదారుకు ఏ విధముగా సంక్రమించింది/ సాగుచేసారు	యజమాని/ కౌలుదారు రాకట్టు పెట్టుకున్న వ్యక్తి పేరు ఖాతానెంబరు	రిజిష్టరు కాని రుణాది భారాల వివరములు	మౌలిక విలువ
1	2	3	4	5	6	7	8	9/10	11/12	13	14
1	సంగిరెడ్డి కిరణ్ కుమార్ రెడ్డి	రామకిష్టారెడ్డి	72	75/అ-1	మెట్ట	10.3700	**9.0000**				
2	సంగిరెడ్డి కిరణ్ కుమార్ రెడ్డి	రామకిష్టారెడ్డి	72	74	మెట్ట	18.1900	**18.0900**				

Certified By

Name: RAMULU
Designation: TAHSILDAR
Mandal:పెద్ద మందడి

Note: This is a Digitally Signed Certificate, does not require physical signature. And this certificate can be verified at **http://www.meeseva.gov.in/** by furnishing the application number mentioned in the Certificate.

Annexure – VI

E-Seva - Adangal

00CC 91661667

ఆంధ్ర ప్రదేశ్ ప్రభుత్వము, రెవెన్యూశాఖ, భూమి రికార్డుల కంప్యూటరీకరణ

పట్టాదారుని అడంగలు / పహాణి కాపీ

Application No:

ADL0914203664

Date : 06/09/2013

జిల్లా : మహబూబ్ నగర్ గ్రామము : పెద్దమునుగాల్ చేడ్

మండలము : పెద్ద మందడి విస్తీర్ణము యూనిట్లు : Acres/guntas పహణీ సం. : 1423

వరుస సం.	సర్వే నంబరు	మొత్తం విస్తీర్ణము	సా.వ.రాని/ సా.వ.వచ్చు విస్తీర్ణము	భూమి స్వభావము / శిస్తు	భూమి వివరణ / జలా ధారము	ఆయకట్టు విస్తీర్ణము	ఖాతా నంబరు	పట్టాదారు పేరు (తండ్రి/భర్త పేరు)	అనుభవదారు పేరు తండ్రి/భర్త పేరు)	అనుభవ విస్తీర్ణము / అనుభవ స్వభావము
1	2	3	4/5	6/7	8/9	10	11	12	13	14/15
1	74	18.1900	0.0400 18.1500	పట్టా 18.0900	మెట్ట --	0.0000	72	సంగిరెడ్డి కిరణ్ కుమార్ రెడ్డి రామకిష్టారెడ్డి	సంగిరెడ్డి కిరణ్ కుమార్ రెడ్డి రామకిష్టారెడ్డి	18.1900 పట్టాదారు

Certified By

Name: RAMULU
Designation: TAHSILDAR
Mandal:పెద్ద మందడి

Verified by NANCHERLA RAJENDHAR REDDY

Note: This is a Digitally Signed Certificate, does not require physical signature. And this certificate can be verified at http://www.meeseva.gov.in/ by furnishing the application number mentioned in the certificate.

Note: This is a Digitally Signed Certificate, does not require physical signature. And this certificate can be verified at http://www.meeseva.gov.in/ by furnishing the application number mentioned in the Certificate.

mee seva
easier, faster

మీ సేవ

00CC 91661671

ఆంధ్ర ప్రదేశ్ ప్రభుత్వము, రెవెన్యూశాఖ, భూమి రికార్డుల కంప్యూటరీకరణ

పట్టాదారుని అడంగలు / పహాణీ కాపీ

Application No:
ADL091420379

Date : 06/09/2013

జిల్లా : మహబూబ్ నగర్ గ్రామము : పెద్దమునుగాల్ చెడ్

మండలము : పెద్ద మందడి విస్తీర్ణము యూనిట్లు : Acres/guntas పహాణీ సం. : 1423

వరుస సం.	సర్వే నంబరు	మొత్తం విస్తీర్ణము	సా.ప.రాని/ సా.ప.వచ్చు విస్తీర్ణము	భూమి స్వభావము / శిస్తు	భూమి వివరణ / జలా ధారము	ఆయకట్టు విస్తీర్ణము	ఖాతా నంబరు	పట్టాదారు పేరు (తండ్రి/భర్త పేరు)	అనుభవదారు పేరు తండ్రి/భర్త పేరు)	అనుభవ విస్తీర్ణము / అనుభవ స్వభావము
1	2	3	4/5	6/7	8/9	10	11	12	13	14/15
1	75/అ-1	10.3700	0.0000 10.3700	పట్టా 9.0000	మెట్ట --	0.0000	72	సంగిరెడ్డి కిరణ్ కుమార్ రెడ్డి రామకిష్టారెడ్డి	సంగిరెడ్డి కిరణ్ కుమార్ రెడ్డి రామకిష్టారెడ్డి	10.3700 పట్టాదారు

Certified By

Name: RAMULU
Designation: TAHSILDAR
Mandal:పెద్ద మందడి

Verified by NANCHERLA RAJENDHAR REDDY

Note: This is a Digitally Signed Certificate, does not require physical signature. And this certificate can be verified at http://www.meeseva.gov.in/ by furnishing the application number mentioned in the certificate.

Note: This is a Digitally Signed Certificate, does not require physical signature. And this certificate can be verified at http://www.meeseva.gov.in/ by furnishing the application number mentioned in the Certificate.

Annexure – VII

E-Seva - EC

mee seva easier, faster

మీ సేవ

00CC 91658903

GOVERNMENT OF ANDHRA PRADESH

REGISTRATION AND STAMPS DEPARTMENT

STATEMENT OF ENCUMBERANCE ON PROPERTY

App No : 478730

MeeSeva App No : ECM094616776

Date : 11-Sep-13

Statement No : 3103688

Sri/Smt.: SANGIREDDY KIRANKUMAR REDDY : having searched for a statement giving particulars of registered acts and encumbrances if any, in respect of the under mentioned property
VILLAGE: PEDDAMUNGALACHEDU ,Survey No : ,75/A/1,74, East: FULL West: FULL South: FULL North: FULL

A search is made in the records of SRO(s) of WANAPARTHY relating there to for 30 years from 01-01-1983 To 05-09-2013 for acts and encumberances affecting the said property and that on such search the following acts and encumberances appear

------------------- NIL EC.-----------------

Certified By

Name: G.JAGAN MOHAN RAJU
Designation: SUB REGISTRAR
SRO: WANAPARTHY

Note: This is a Digitally Signed Certificate, does not require physical signature. And this certificate can be verified at http://www.meeseva.gov.in/ by furnishing the application number mentioned in the Certificate.

Annexure – VIII

No-Tenancy Certificate

GOVERNMENT OF ANDHRA PRADESH
TAHSIL OFFICE : PEDDAMANDADI

L.D.S.No.B/ 69 /2011

Dated : 20-1-2011

NO TENANCY CERTIFICATE

As per the verification of tenancy register of Peddamungalched village of Pedda Mandadi Mandal, this is to certify that, there are no protected tenants over the Survey No. 9, 10, 74, 75, which are in the limits of Peddamungalched (V) Peddamandadi (M) Mahabubnagar (Dist)

This certificate is valid only for Bank loan purpose

TAHSILDAR
PEDDA MANDADI (MANDAL)
WANAPARTHY (DIVN)
DIST. MAHABUBNAGAR

To:
Sri/Smt. M. Venkataramulu
S/o. Narayana
R/o. Peddamungalched

Annexure – IX

Land Mutation Proceedings

ఆంధ్రప్రదేశ్ ప్రభుత్వము

మండల రెవెన్యూ కార్యాలయము
పెద్దమందడి.

నెం. ఆర్.ఓ.ఆర్.సంఖ్య/ 25 /90

తేది: 20-7-90

విరాసత్
భూమి/రిజిస్ట్రేషన్ మార్పు/అస్సైన్ పట్టాలకు చెల్లుబడి అయ్యేలా చేయాలని

పెద్దమునగాల్ ఛాడ్ వాస్తవ్యుడు S. రాంకృష్ణారెడ్డి గారి కుమారుడు శ్రీ S. కిరణ్‌కుమార్ రెడ్డి 5.6 విభాగము క్రింద దరఖాస్తు చేశారు. చట్టం క్రింద నిర్ణయించే విధంగా తగు విచారణ పూర్తి చేసిన సర్వే నెం. 74, 75/1, లో 18-19, 10-37 గుంటల విస్తీర్ణము గల భూమిని ఆంధ్రప్రదేశ్ భూమి హక్కుల రికార్డు పట్టాదారు పాసు పుస్తకము చట్టములోని 5-ఎ విభాగము క్రింద నాకు అప్పగించిన అధికారాలను పురస్కరించుకొని ఈ క్రింద వివరించిన ~~రిజిస్ట్రేషన్~~ విరాసత్/అస్సైన్ ఇతనికి చెల్లుబడి అవుతుందని నేను ధ్రువీకరించుచున్నాను.

క్రమసంఖ్య	సర్వే నెం.	రకబ	గ్రామము
1	74	18-19	పెద్దమునగాల్ ఛాడ్
2	75/1	10-37	పెద్దమునగాల్ ఛాడ్

మండల రెవెన్యూ అధికారి
పెద్దమందడి.

శ్రీ S. కిరణ్‌కుమార్ రెడ్డి S/o
S. రాంకృష్ణారెడ్డి
R/o పెద్దమునగాల్ ఛాడ్

Annexure – X

Legal Heir Certificate

SPECIAL ADHESIVE

AUG 2013

WANAPARTHY-509 103

Proper Officer

BEFORE THE TAHASILDAR AT PEDDAMANDADI.

AFFIDAVIT

I, **Kiran Kumar Reddy s/o Late Ramakrsihna Reddy, age 30 years Occ: Agricluture R/o Peddamungalchedu village of Peddamandadi mandal Mahabubnagar Dist.** do solemnly swear in the name of the God and state as under:

That, myself and under mentioned persons are the legal heirs of our legally undivided family member. We are having the lands in sy.no.74 and 75/1 of Peddamungalchedu shivar of Peddamandadi mandal of Mahabubnagar Dist. We got these lands from our ancestors. None other than persons are legal heirs to me. As such we prayed your authority be pleased to issue the **Dependent/Legal heir Certificate** for the purpose of mutating the name in the revenue records and other Government purpose and any other purpose as mentioned below:

(1) Satyamma w/o Late Ramakrishna Reddy, age 53 years (mother)

(2) Kum. Kishora d/o Ramakrishna Reddy, age 28 years (sister)

(3) Kiran Kumar Reddy s/o Late Ramakrsihna Reddy, age 30 years (applicant)

Deponent

Verification: The deponents sworn and signed before me on this 31st day of October, 2013 at Wanaparthy. Hence verified.

NOTARY
A. Krishna Mohan B.Sc; LL.B.
H. No. 37-73 Vallabh Nagar
WANAPARTHY-509 103
Appointed by Govt. of A.P. India

NOTARY
Appointed by Govt. A.P.
Wanaparthy

NOTARIAL

Annexure – XI

Khasra Pahani

दफ्तरा कडोल रजिष्टर मौजे [illegible]

దఫ్తర్‌నుంబరిజిష్టర్ మౌజే

RIGHT TO INFORMATION

नंबर / నంబర్ सर्वे / సర్వే	पोट / పోట్	माजी / మాజీ	शेताचे नांव / చేనుపేరు	सरकारी किंवा इनाम / సర్కారీ లేక ఇనాము	कदीम किंवा इनामदाराची नांवे / చేనుచేసేవారి పేరు లేక ఇనాందారుపేరు	[illegible] एकर	[illegible]	[illegible]	[illegible]
१	२	३	४	५	६	७	८	९	[illegible]
[illegible]	[illegible] अ.	[illegible]	कादावरम तोंडि चटका	सरकारी	यरकलपासीगाडु	[illegible]	[illegible]	[illegible]	[illegible]
[illegible]	[illegible] अ.	[illegible]	खुश्की चटका इनामदार	सरकारी	पाटलवसलालगाडु	[illegible]	[illegible]	[illegible]	[illegible]
[illegible]	[illegible] अ.	[illegible] / १	खुश्की चटका	जाडाई नाम	कुमरीरामकुमाल	[illegible]	[illegible]	[illegible]	[illegible]
[illegible]	[illegible] अ.	[illegible]	खुश्की चटका इनामदार	सरकारी	बगीरामडु	[illegible]	[illegible]	[illegible]	[illegible]
[illegible]	[illegible] अ.	[illegible] / १	धामनगाय चटका	जाडा इनाम	बगीरामडु	[illegible]	[illegible]	[illegible]	[illegible]
[illegible]	[illegible] अ.	[illegible] / २	खुश्की चटका इनामदार	सरकारी	बगीरामडु	[illegible]	[illegible]	[illegible]	[illegible]
[illegible]	अ.	[illegible]	तुलकल गडाकाड [illegible]	मांझी इनाम.	व्यंकटरामारेड्डी	[illegible]	[illegible]	[illegible]	[illegible]
[illegible]	[illegible] अ.	[illegible] / १	खुश्की चटका	जाडा इनाम	[illegible]	[illegible]	[illegible]	[illegible]	[illegible]
[illegible]	अ.	[illegible] / १	खुश्की चटका	जाडा इनाम	आनकाळजमाकाल	[illegible]	[illegible]	[illegible]	[illegible]
[illegible]	[illegible] अ.	[illegible] / २	खुश्की चटका इनामदार	सरकारी	आनकाळजमाकाल	[illegible]	[illegible]	[illegible]	[illegible]
[illegible]	अ.	[illegible] / २	खुश्की चटका इनामदार	सरकारी	आनकाळजमाकाल	[illegible]	[illegible]	[illegible]	[illegible]
[illegible]	अ.	[illegible] / १	तुनकल गडाचकं [illegible]	जाडाई नाम.	बगीमाचडु	[illegible]	•	[illegible]	[illegible]
[illegible]	अ.	[illegible]	[illegible] चटका	सरकारी	[illegible]	[illegible]	[illegible]	[illegible]	[illegible]

సమాచార హక్కు

ఆంధ్రప్రదేశ్ ప్రభుత్వము
సర్వే మరియు భూమిరికార్డులశాఖ, మహబూబ్‌నగర్

నెం. ఎ9/ 963 /2013 తేది 30-9-2013

ఏండార్స్‌మెంట్

విషయము: సమాచార హక్కుచట్టం-2005 - అనుసరించి సమాచారము గురించి.
నిర్దేశ్యము : మీ యొక్క అర్జి తేది...12/9/13........

తమరికి తెలియ పరచునది ఏమనగా, మీరు సమాచార హక్కు చట్టం-2005 అనుసరించి ...I. సత్యా రెడ్డి s/o బాలకిష్టారెడ్డి గ్రామము (1) పెద్దమునగల్ చేడ్ (2) గుడిబండ .... మండలము పెద్దమందడి అడ్డాకల్ ...74,75,9,10... యొక్క సర్వే నం 4,133..... శేత్వార్/~~వసూల్ బాకి~~/ ~~గ్రామ నక్షా~~ టోంచ్ కోరినారు.

మీరు కోరిన రికార్డులు మా యొక్క కార్యాలయము యొక్క రికార్డులు పరిశీలించగా రికార్డు శిధిలావస్థలో వుంది శేత్వార్/~~వసూల్ బాకి~~/ ~~గ్రామ నక్షా టోంచ్~~ లభ్యము కావడము లేదు.

కావున ఇట్టి విషయము తమరికి తెలియపరచనైనది.

మరియు గ్రా॥ గుడిబండ యొక్క రికార్డులు లభ్యము అయినందున ఒక సర్వే నెంబరుకు 100/- రూ.ల చొప్పున ~~[illegible]~~ సర్వే నెం 133 కు 100/- రూ. చలానా ద్వారా ఫీజు చెల్లించి నకలు పొందవలెను తెలుపడమైనది

సహాయ సంచాలకులు 30/9/013
సర్వే మరియు భూమిరికార్డులు,
మహబూబ్‌నగర్

శ్రీ I. సత్యా రెడ్డి s/o బాలకిష్టారెడ్డి
....పెద్దమందడి గ్రా॥ [illegible] మండలము
....జిల్లా : మహబూబ్‌నగర్
....cell No: 9346979743

Annexure – XII

Historical Adangals

జిల్లా : మహబూబ్‌నగర్   గ్రామము : పెద్దమునగల్ చేడ్   మండలము : పెద్దమందడి   ఫసలి సంవత్సరం. :   సంవత్సరం : 2008 – 09

గ్రామ లెక్క నెం. 3

అడంగల్ / పహాణి

పొలము వారి అనుభవము

	సర్వే మరియు సెటిల్‌మెంటు బందోబస్తు										హక్కుల రికార్డు			
	సర్వే మరియు సబ్ డివిజన్ నంబరు	విస్తీర్ణము: పూర్తి విస్తీర్ణము	పోరంబోకు, అనాధీనము భూమి	సాగుకు పనికి వచ్చు భూమి	భూమి స్వభావము	శిస్తు (రూ.)				ఖాతా/పట్టా నెంబరు	భూకాదారు / పట్టాదారు పేరు	అనుభవదారు పేరు	అనుభవదారు అధీనంలో నున్న విస్తీర్ణము	అనుభవ స్వభావము
1	2	3	4	5	6	7	8	9	10	11	12	13	14	15
	74	18-19	—	18-19	పట్టా	—	18-99	—	—	—	S. కిరణ్ కుమార్ రెడ్డి	S. కిరణ్ కుమార్ రెడ్డి —	18-19	పట్టా దారు
	75/1-అ	10-37	—	10-37	4	9-00	మెట్ట	—	—	—	S. కిరణ్ కుమార్ రెడ్డి —	S. కిరణ్ కుమార్ రెడ్డి —	10-37	4
		సం॥ 2009–10												
	74	18-19	—	18-19	పట్టా	18-09	—	—	—	—	S. కిరణ్ కుమార్ రెడ్డి	S. కిరణ్ కుమార్ రెడ్డి —	18-19	పట్టా దారు.
	75/అ1	10-37	~~10-37~~	10-37	4	9-00	—	—	—	—	S. కిరణ్ కుమార్ రెడ్డి	S. కిరణ్ కుమార్ రెడ్డి —	10-37	4
		సం॥ 2010–11												
	74	18-19	0-04	18-15	పట్టా	18-09	మెట్ట	—	—	—	సంరక్షకుడు కిరణ్ కుమార్ రెడ్డి s/o రామకృష్ణా రెడ్డి	సంరక్షకుడు కిరణ్ కుమార్ రెడ్డి s/o రామకృష్ణా రెడ్డి	18-19	పట్టా దారు.
	75/అ1	10-37	—	10-37	4	9-00	4	—	—	—	సంరక్షకుడు కిరణ్ కుమార్ రెడ్డి s/o రామకృష్ణా రెడ్డి	సంరక్షకుడు కిరణ్ కుమార్ రెడ్డి s/o రామకృష్ణా రెడ్డి	10-37	4

"TRUE EXTRACT"

Dy. TAHSILDAR
PEDDAMANDADI (M)

జిల్లా : మహబూబ్‌నగర్   గ్రామము :   మండలము :   ఫసలి సంవత్సరం :   సంవత్సరం :

గ్రామ లెక్క నెం. 3

అడంగల్ / పహాణీ

వ్యవసాయ గణాంకములు - సాగు వివరములు

భూమి వినియోగము						విస్తీర్ణము			24 గడిలోని విస్తీర్ణములో నీటి పారుదల అయిన విస్తీర్ణ వివరములు						
సాగు కాని భూమి వినియోగం		విత్తిన నికర విస్తీర్ణము	సీజను ఖరీఫ్/ రబీ	సాగుచేసిన నెల	పంట పేరు	[illegible]	[illegible]	మొత్తము	జలాధారము పేరు	[illegible]	[illegible]	[illegible]	[illegible]	[illegible]	రిమార్కులు
తరహా (కోడు)	విస్తీర్ణము														
16	17	18	19	20	21	22	23	24	25	26	27	28	29	30	31
—	—	—	—	—	—										
—		—	—	—	—										
—		—	—	—	—										
—		—	—	—	పడావ్	—	—								
—	—	—	—	—	పడావ్	—	—	—							
—		—	—	—	—										
		—	—		పడావ్	—	—		—						
—				—	పడావ్	—									

జిల్లా : మహబూబ్‌నగర్ గ్రామము : పెద్దమునగాల్‌చేడ్ మండలము : పెద్దమందడి ఫసలి సంవత్సరం. : సంవత్సరం : 2005 - 2006

గ్రామ లెక్క నెం. 3

అడంగల్ / పహాణీ

పొలము వారి అనుభవము

సర్వే మరియు సెటిల్‌మెంటు బందోబస్తు										పాస్తుల రిజిస్టరు				
[illegible]	[illegible]	విస్తీర్ణము: [illegible]	విస్తీర్ణము: [illegible]	విస్తీర్ణము: సాగుకు పనికి వచ్చు భూమి	[illegible]	శిస్తు (రూ.)	[illegible]	[illegible]	[illegible]	ఖాతా నెంబరు	ఖాతాదారు / పట్టాదారు పేరు	అనుభవదారు పేరు	అనుభవదారు ఆధీనంలో నున్న విస్తీర్ణము	అనుభవ స్వభావము
1	2	3	4	5	6	7	8	9	10	11	12	13	14	15
	74	18-19	0-04	18-15	〃	18-99	〃	—	—	—	S. కిరణ్ కుమార్ రెడ్డి	S. కిరణ్ కుమార్ రెడ్డి	18-15	పట్టాదారు
	75/ఆ-1	〃 10-37	–	10-37	〃	9-00	〃	—	—	—	〃 〃 S. కిరణ్ కుమార్ రెడ్డి	〃 〃 S. కిరణ్ కుమార్ రెడ్డి	10-37	〃
		〃							2011	2006 —	〃 〃 2007	〃 〃		
	74	18-19	0-04	18-15	〃	18-99	〃	—	—	—	S. కిరణ్ కుమార్ రెడ్డి	S. కిరణ్ కుమార్ రెడ్డి	18-15	〃 పట్టాదారు
	75/ఆ-1	〃 10-37	–	10-37	〃	9-00	〃	—	—	—	〃 〃 S. కిరణ్ కుమార్ రెడ్డి	〃 〃 S. కిరణ్ కుమార్ రెడ్డి	10-37	పట్టాదారు
		〃							2011	2007 —	〃 〃 2008	〃 〃		
	74	18-19	0-04	18-15	〃	18-99	〃	—	—	—	S. కిరణ్ కుమార్ రెడ్డి	S. కిరణ్ కుమార్ రెడ్డి	18-19	పట్టాదారు
	75/ఆ-1	〃 10-37	–	10-37	〃	9-00	〃	—	—	—	〃 〃 S. కిరణ్ కుమార్ రెడ్డి	〃 〃 S. కిరణ్ కుమార్ రెడ్డి	10-37	పట్టాదారు
		〃									TRUE EXTRACT	〃 〃		
											(signature) Dy TAHSILDAR PEDDAMANDADI (M)			

జిల్లా : మహబూబ్‌నగర్ గ్రామము : మండలము : ఫసలి సంవత్సరం : సంవత్సరం :

గ్రామ లెక్క నెం. 3

అడంగల్ / పహాణి

వ్యవసాయ గణాంకములు - సాగు వివరములు

భూమి వినియోగము						విస్తీర్ణము			24 గడిలోని విస్తీర్ణములో నీటి పారుదల అయిన విస్తీర్ణ వివరములు						
సాగు కాని భూమి వినియోగం															
తరహా (కోడు)	విస్తీర్ణము	నిక్షిప్త నికర విస్తీర్ణము	సీజను ఖరీఫ్/ రబీ	సాగుచేసిన నెల	పంట పేరు	[illegible]	[illegible]	మొత్తము	జలాధారము పేరు	[illegible]	[illegible]	[illegible]	[illegible]	[illegible]	వివరణ
16	17	18	19	20	21	22	23	24	25	26	27	28	29	30	31
						సం॥	2007	–	2008						
					[illegible]										
					[illegible]										

జిల్లా : మహబూబ్‌నగర్ గ్రామము : పె.కొమనగల్ [illegible] మండలము : పెద్దమందడి ఫసలి సంవత్సరం. : సంవత్సరం : 2001-02

గ్రామ లెక్క నెం. 3

అడంగల్ / పహాణీ

పొలము వారి అనుభవము

1	2	3	4	5 సాగుకు పనికి వచ్చు భూమి	6	7 శిస్తు (రూ॥)	8	9	10	11 ఖాతా నెంబరు	12 భూకమతదారు / పట్టాదారు పేరు	13 అనుభవదారు పేరు	14 అనుభవదారు ఆధీనంలో నున్న విస్తీర్ణము	15 అనుభవ స్వభావము
	74	18-19	0-04	18-15	పట్టా	—	మెట్ట	—	—	—	S. కిరణ్ కుమార్ రెడ్డి	—	18-15	పట్టా దారు
		〃									〃		〃	
	75/అ1	10-37	—	10-37	〃	—	〃	—	—	—	S. కిరణ్ కుమార్ రెడ్డి	—	10-37	〃
		〃									〃		〃	
								2004 2002-03						
	74	18-19	0-04	18-15	పట్టా	18-99	మెట్ట	—	—	—	S. కిరణ్ కుమార్ రెడ్డి	S. కిరణ్ కుమార్ రెడ్డి	18-15	పట్టా దారు
		〃									〃 〃	〃 〃	〃	
	75/అ1	10-37	—	10-37	〃	9-00	〃	—	—	—	S. కిరణ్ కుమార్ రెడ్డి	S. కిరణ్ కుమార్ రెడ్డి —	10-37	〃
		〃									〃 〃	〃 〃	〃	
								2004 2003-04						
	74	18-19	0-04	18-15	పట్టా	8-99	మెట్ట	—	—	—	S. కిరణ్ కుమార్ రెడ్డి —	S. కిరణ్ కుమార్ రెడ్డి —	18-15	పట్టా దారు
		〃									〃 〃	〃 〃	〃	
	75/అ1	10-37	—	10-37	〃	9-00	〃	—	—	—	S. కిరణ్ కుమార్ రెడ్డి	S. కిరణ్ కుమార్ రెడ్డి —	10-37	〃
		〃									TRUE EXTRACT	〃 〃	〃	

TRUE EXTRACT

Dy. T[illegible]
PEDDAMANDADI [illegible]

జిల్లా : మహబూబ్‌నగర్ గ్రామము : మండలము : ఫసలి సంవత్సరం : సంవత్సరం :

గ్రామ లెక్క నెం. 3

అడంగల్ / పహాణి

వ్యవసాయ గణాంకసులు - సాగు వివరములు

భూమి వినియోగము						విస్తీర్ణము			24 గంటలోగ విస్తీర్ణములో నీటి పారుదల అయిన విస్తీర్ణ వివరములు						
సాగు కాని భూమి వినియోగం		విత్తిన నికర విస్తీర్ణము	సీజను ఖరీఫ్/ రబీ	సాగుచేసిన నెల	పంట పేరు	[illegible]	[illegible]	మొత్తము	జలాధారము పేరు	[illegible]	[illegible]	[illegible]	[illegible]	[illegible]	రిమార్కులు
తరహా (కోడు)	విస్తీర్ణము														
16	17	18	19	20	21	22	23	24	25	26	27	28	29	30	31
—	—	—	—	—	—										
—	—	—	—	—	—										
—	—	—	—	—	—	—									
—	—	—	—	—	—	—									
—	—	—	—	—	—	—									
—	—	—	—	—	—	—	—								
[illegible]	14-9	4-00	ఖరీఫ్	జూన్	[illegible]	7-00 1-00	—	5-00 1-00							
[illegible]	2-37	6-00	ఖరీఫ్	జూన్	[illegible]	6-30 1-10	—	6-30 1-10							

జిల్లా: మహబూబ్‌నగర్   గ్రామము: [illegible]   మండలము: పెద్దమందడి   ఫసలి సంవత్సరం. :   సంవత్సరం : 1998-99

గ్రామ లెక్క నెం. 3

అడంగల్ / పహాణీ

పొలము వారి అనుభవము

1	2	3	4	5	6	7	8	9	10	11	12	13	14	15
	సర్వే నంబరు	మొత్తం విస్తీర్ణము	పోరంబోకు	సాగుకు వనికి వచ్చు భూమి	భూమి స్వభావము	శిస్తు (రూ.)				ఖాతా నెంబరు	ఖాతాదారు / పట్టాదారు పేరు	అనుభవదారు పేరు	అనుభవదారు ఆధీనంలో నున్న విస్తీర్ణము	అనుభవ స్వభావము
	74	18-19	0-04	18-15	పట్టా	8-99	[illegible]	—	—	—	S. కిరణ్ కుమార్ రెడ్డి	—	18-19	పట్టాదారు
	75/1	10-37	—	10-37	"	9-00	"	—	—	—	S. కిరణ్ కుమార్ రెడ్డి	—	10-37	"
		సం॥ 1999-2000												
	74	18-19	0-04	18-15	పట్టా	8-99	[illegible]	—	—	—	S. కిరణ్ కుమార్ రెడ్డి [illegible]	S. కిరణ్ కుమార్ రెడ్డి —	18-19	పట్టాదారు
	75/1	10-37	—	10-37	"	9-00	"	—	—	—	S. కిరణ్ కుమార్ రెడ్డి [illegible]	S. కిరణ్ కుమార్ రెడ్డి —	10-37	"
		సం॥ 2000-01												
	74	18-19	0-04	18-15	పట్టా	—	[illegible]	—	—	—	S. కిరణ్ కుమార్ రెడ్డి	—	18-15	పట్టాదారు.
	75/అ-1	10-37	—	10-37	"	—	"	—	—	—	S. కిరణ్ కుమార్ రెడ్డి —	—	10-37	"

"TRUE EXTRACT"

Dy. TAHSILDAR
PEDDAMANDADI (M)

జిల్లా : మహబూబ్‌నగర్ గ్రామము : మండలము : ఫసలి సంవత్సరం : సంవత్సరం :

గ్రామ లెక్క నెం. 3

అడంగల్ / పహాణి

వ్యవసాయ గణాంకములు - సాగు వివరములు

భూమి వినియోగము						విస్తీర్ణము			[illegible]			[illegible]	[illegible]	[illegible]	వివరాలు
సాగు కాని భూమి వినియోగం		[illegible] విస్తీర్ణము	సీజను ఖరీఫ్/ రబీ	సాగుచేసిన నెల	పంట పేరు	[illegible]	[illegible]	మొత్తము	[illegible] పేరు	[illegible]	[illegible]				
తరహా (కోడు)	విస్తీర్ణము														
16	17	18	19	20	21	22	23	24	25	26	27	28	29	30	31
—	—	—	—	—	[illegible] [illegible] [illegible] [illegible]	6-00 3-20 1-00 3-00	— — — —	6-00 3-20 1-00 3-00							
—	—	—	—	—	[illegible] [illegible] [illegible]	4-20 2-00 2-20	— — —	4-20 2-00 2-20							
—	—	—	—	—	—	—	—	—							
[illegible]	16-19	2-00	[illegible]	[illegible]	[illegible]	2-00	—	2-00							
[illegible]	0-37	10-00	[illegible]	[illegible]	[illegible]	10-00	—	10-00							
					[illegible]										
—	—	—	—	—	[illegible]	—	—	—							
—	—	—	—	—	[illegible]	—	—	—							

జిల్లా : మహబూబ్‌నగర్ గ్రామము : పెద్దమందడి మండలము : పెద్దమందడి ఫసలి సంవత్సరం. : సంవత్సరం : 1995 - 1996

గ్రామ లెక్క నెం. 3

అడంగల్ / పహాణి

పొలము వారి అనుభవము

సర్వే మరియు సెటిల్‌మెంటు బందోబస్తు		విస్తీర్ణము									హక్కుల రికార్డు			
[illegible]	[illegible]	[illegible]	[illegible]	సాగుకు పనికి వచ్చు భూమి	[illegible]	శిస్తు (రూ.)	[illegible]	[illegible]	[illegible]	ఖాతా నెంబరు	భూకాదారు / పట్టాదారు పేరు	అనుభవదారు పేరు	అనుభవదారు ఆధీనంలో వున్న విస్తీర్ణము	అనుభవ స్వభావము
1	2	3	4	5	6	7	8	9	10	11	12	13	14	15
	74 సీతారామపల్లి	18-19	–	18-19	"	8-99	"	"	18-19	–	S. కిరణ్ కుమార్ రెడ్డి	S. కిరణ్ కుమార్ రెడ్డి	18-19	పట్టా
		"									" "	" "		
	75/1	10-37	0-02	10-35	"	01-00	"	–	–	–	S. కిరణ్ కుమార్ రెడ్డి	S. కిరణ్ కుమార్ రెడ్డి	10-37	"
		"				సం॥	1996	- 1997			" "	" "		
	74 సీతారామపల్లి	18-19	–	18-19	"	8-99	"	"	18-19		S. కిరణ్ కుమార్ రెడ్డి	S. కిరణ్ కుమార్ రెడ్డి	18-19	పట్టా
		"									" "	" "		
	75/1	10-37	0-02	10-35	"	9-30	"	"	–	–	S. కిరణ్ కుమార్ రెడ్డి	S. కిరణ్ కుమార్ రెడ్డి	10-37	"
		"				సం॥	1997	- 1998			" "	" "		
	74	18-19	0-04	18-15	పట్టా	8-99	మెట్ట	–	–	–	S. కిరణ్ కుమార్ రెడ్డి	S. కిరణ్ కుమార్ రెడ్డి	18-19	పట్టా
		"									" "	" "		
	75/1	10-37	–	10-37	పట్టా	9-00	మెట్ట	–			S. కిరణ్ కుమార్ రెడ్డి	S. కిరణ్ కుమార్ రెడ్డి	10-37	పట్టా

"TRUE EXTRACT"

Dy. Tahsildar
PEDDAMANDADI (M)

పేజి - 2

జిల్లా : మహబూబ్‌నగర్ గ్రామము : పెద్దమునగాల్‌చేడ్ మండలము : పెద్దమందడి ఫసలి సంవత్సరం : సంవత్సరం : 1995 - 1996

గ్రామ లెక్క నెం. 3

అడంగల్ / పహాణి

వ్యవసాయ గణాంకము - సాగు వివరములు

భూమి వినియోగము: సాగు కాని భూమి వినియోగం: వివరం (కోడు)	భూమి వినియోగము: సాగు కాని భూమి వినియోగం: విస్తీర్ణము	మిగిలిన నికర విస్తీర్ణము	సీజను ఖరీఫ్/రబీ	సాగుచేసిన నెల	పంట పేరు	విస్తీర్ణము: అమిశ్రమము	విస్తీర్ణము: మిశ్రమము	విస్తీర్ణము: మొత్తము	24 గడిలోని విస్తీర్ణములో నీటి పారుదల అయిన విస్తీర్ణ వివరములు: ఆధారము పేరు	మొదటి పంటకి తడిసిన విస్తీర్ణము	రెండవ లేక మూడవ పంటకు తడిసిన విస్తీర్ణము	[illegible]	[illegible]	[illegible]	రిమార్కులు
16	17	16	19	20	21	22	23	24	25	26	27	28	29	30	31
౹	–	18-19	"	"	జొన్న కుసుంబాలు వరి [illegible]	6-00 3-00 2-00 3-00	– – – –	6-00 3-00 2-00 3-00	– – బోరు బావి	– – 2-00	– – 3-00	0-75 2-20 6-40 2-40			
4	0-02	10-35	"	"	జొన్న కుసుంబాలు	4-00 4-00	–	4-00 4-00	–	–	–	0-75 2-20			
						సం॥	1996	- 1997							
									–	–	–				
౹	–	18-19	"	"	జొన్న కుసుంబాలు వరి [illegible]	4-00 4-00	– –	6-00 3-00 2-00 3-00	– –	– –	– –	0-75 2-20 6-40 2-40			
4	0-02	10-35	"	"	జొన్న కుసుంబాలు			4-00 4-00	"	2-0	3-0	0-75 2-20			
						సం॥	1997 -	1998							

జిల్లా: మహబూబ్‌నగర్ గ్రామము : [illegible] మండలము [illegible] ఫసలి సంవత్సరం. : సంవత్సరం : 1992-93

గ్రామ లెక్క నెం. 3

అడంగల్ / పహాణీ

పొలము వారి అనుభవము

	సర్వే మరియు సెటిల్‌మెంటు బందోబస్తు	విస్తీర్ణము									హక్కుల రికార్డు				
[illegible]	[illegible]	[illegible]	[illegible]	సాగుకు పనికి వచ్చు భూమి	[illegible]	[illegible]	[illegible]	[illegible]	[illegible]		ఖాతా నెంబరు	భూకాదారు / పట్టాదారు పేరు	అనుభవదారు పేరు	అనుభవదారు ఆధీనంలో నున్న విస్తీర్ణము	అనుభవ స్వభావము
1	2	3	4	5	6	7	8	9	10		11	12	13	14	15
	74	18-19	—	18-19	పట్టా	5-99	మెట్ట	—	—		—	కె. కిరణ్ కుమార్ రెడ్డి	కె. కిరణ్ కుమార్ రెడ్డి	—	—
		ు										ు ు	ు ు		
	75/1	10-37	0-02	10-35	ు	9-00	ు	—	—		—	కె. కిరణ్ కుమార్ రెడ్డి	కె. కిరణ్ కుమార్ రెడ్డి	—	—
		ు										ు ు	ు ు		
									సం॥ 1993-94						
	74	18-19	—	18-19	పట్టా	8-99	మెట్ట	—	18-19		—	కె. కిరణ్ కుమార్ రెడ్డి	కె. కిరణ్ కుమార్ రెడ్డి	18-19	పట్టాదారు
		ు										ు ు	ు ు		
	75/1	10-37	0-02	10-35	ు	9-00	ు	—	—		—	కె. కిరణ్ కుమార్ రెడ్డి	కె. కిరణ్ కుమార్ రెడ్డి	10-37	ు
		ు										ు ు	ు ు		
									సం॥ 1994-95						
	74	18-19	—	18-19	పట్టా	18-99	మెట్ట	—	—		—	కె. కిరణ్ కుమార్ రెడ్డి s/o రామ కృష్ణారెడ్డి	కిరణ్ కుమార్ రెడ్డి	18-19	[illegible]
		ు										ు ు	ు ు		
	75/1	10-37	—	10-37	ు	9-00	ు	—	—		—	కె. కిరణ్ కుమార్ రెడ్డి s/o ు ు	కిరణ్ కుమార్ రెడ్డి	10-37	ు
		ు											ు ు		

"TRUE EXTRACT"

Dy. TAHSILDAR
PEDDAMANDADI (M)

ఫారం - 2

జిల్లా : మహబూబ్‌నగర్ గ్రామము : మండలము : ఫసలి సంవత్సరం : సంవత్సరం :

గ్రామ లెక్క నెం. 3

అడంగల్ / పహాణి

వ్యవసాయ గణాంకములు - సాగు వివరములు

భూమి వినియోగము						•విస్తీర్ణము			24 గడిలోని విస్తీర్ణములో నీటి పారుదల అయిన విస్తీర్ణ వివరములు						
సాగు కాని భూమి వినియోగం		విత్తిన నికర విస్తీర్ణము	సీజను ఖరీఫ్/రబీ	సాగుచేసిన నెల	పంట పేరు							[illegible]	[illegible]	[illegible]	రిమార్కులు
వరుస (కోడు)	విస్తీర్ణము					సాగునీటి	మెట్ట	మొత్తము	జలాధారము పేరు	మొదటి పంట తడిసిన విస్తీర్ణము	రెండవ లేక మూడవ పంటగా తడిసిన విస్తీర్ణము				
16	17	18	19	20	21	22	23	24	25	26	27	28	29	30	31
—	—	—													
—	—	—	—												
—	—	—		—											
1	—	18-19	ఖరీఫ్	జూన్	[illegible] [illegible] [illegible]	6-00 3-00 2-00 3-00	— — — —	6-00 3-00 2-00 3-00							
14	0-02	10-35	"	"	[illegible]	—	—	—	—						
9	—	—	—	—	[illegible]	4-00 4-00	— —	4-00 4-00							
—	—	—	—	—	[illegible]	—	—	—							
—	—	—	—	—	[illegible]	—									

సవరించిన ఉమ్మడి గ్రామ లెక్కల రిజిష్టరు నెం. 2 (అడంగలు) గ్రామ లెక్కల రిజిష్టరు నెం. 3 (పహాణీ పత్రిక) సం॥ 1991-92

గ్రామము పెద్దమునగల్ చెడ్ / పెద్దమందడి మండలము/తాలూకా వనపర్తి జిల్లా మహ. నగర్

వరుస సంఖ్య	సర్వే బందోబస్తు: సర్వే నెం: సబ్ డివిజన్ నెం	విస్తీర్ణం: మొత్తం (ఎకరాలలో)	విస్తీర్ణం: సాగుకు పనికి రాని విస్తీర్ణం	నికర విస్తీర్ణం	భూమి స్వభావం మెట్ట / తరి	శిస్తు	వర్గీకరణం: మెట్ట పంట భూమి / మాగాణి ఒక పంట / మాగాణి రెండు పంటల భూమి	నీటి వసతి వనరు	నీటి పారుదల క్రింద విస్తీర్ణం	ఖాతా నెం.	హక్కుల రికార్డు: పట్టాదారు పేరు	అనుభవదారు పేరు	అనుభవదారు క్రింద భూమి విస్తీర్ణం	అనుభవ స్వభావం	కౌలుదారు (అనుభవదారు) పేరు	విస్తీర్ణం	కౌలు అయినట్లయితే చెల్లించబడిన కౌలు మొత్తం
1	2	3	4	5	6	7	8	9	10	11	12	13	14	15	16	17	18
	74	18-19	—	18-19	పట్టా	8-79	చెల్క	—	—	—	క. కిష్టకుమార్ తండ్రి రామప్రసాద్ రెడ్డి	స్వంతం	18-19	స్వం	—	—	—
	75/1	10-37	0-2	10-35	"	8-79	"	—	—	—	క. కిష్టకుమార్ తండ్రి రామప్రసాద్ రెడ్డి	స్వంతం	10-37	"	—	—	—

TRUE EXTRACT

Dy. TAHSILDAR
PEDDAMANDADI (M)

సాగుబడి వివరాలు వ్యవసాయపు గణాంక వివరాలు				సాగుబడి వివరాలు			వ్యవసాయ గణాంక వివరాలు				తనిఖీ వివరాలు				తనిఖీ వివరాలు ఇతర అధికారులు రెవెన్యూ మండల అధికారి		వివరములు
భూమి వినియోగం		నికర సాగు విస్తీర్ణం	పంట పేరు	[illegible]			[illegible]	పంట కోత సమయంలో దిగుబడి	మొత్తము పంట దిగుబడి	మొత్తము పంట క్రింద విస్తీర్ణం	గ్రామ అసిస్టెంట్/గ్రామ అసిస్టెంట్		మండల ఇన్స్పెక్టరు				
తరహా	విస్తీర్ణం										మొదటి పంట	రెండవ పంట	మొదటి పంట	రెండవ పంట	మొదటి పంట	రెండవ పంట	
19	20	21	22	23	24	25	26	27	28	29	30	31	32	33	34	35	36

సవరించిన ఉమ్మడి గ్రామ లెక్కల రిజిష్టరు నెం. 2 (అడంగలు) గ్రామ లెక్కల రిజిష్టరు నెం. 3 (పహాణీ పత్రిక) సం|| 1989-90

గ్రామము [illegible] మండలము/తాలూకా [illegible] జిల్లా యం. నగర్

వరుస సంఖ్య	సర్వే నెం / సబ్ డివిజన్ నెం	విస్తీర్ణం మొత్తం (ఎకరాలలో)	సాగుకు వీలు కాని విస్తీర్ణం	సాగు విస్తీర్ణం	భూమి స్వభావం (పట్టా / ఇనాం / ప్రభుత్వ భూమి)	శిస్తు	వర్గీకరణం				పట్టాదారు పేరు	అనుభవదారు పేరు	అనుభవదారు వద్ద భూమి విస్తీర్ణం	అనుభవ స్వభావం		విస్తీర్ణం	
1	2	3	4	5	6	7	8	9	10	11	12	13	14	15	16	17	18
	74	18-19	—	18-19	పట్టా	8-99	మెట్ట	—	—	—	S. [illegible] (ఓ[illegible]) 〃 〃	స్వంతం S. కిరణ్ కుమార్ రెడ్డి 〃 〃	18-19	పట్టా	—	—	—
	75/1	10-37	0-02	10-35	〃	5-99	〃	—	—	—	① [illegible] ② S. [illegible] ③ S. [illegible] 〃 〃	స్వంతం S. కిరణ్ కుమార్ రెడ్డి 〃 〃	3-26 3-26 3-25	పట్టా	—	—	—

సం|| 1990-91

1	2	3	4	5	6	7	8	9	10	11	12	13	14	15	16	17	18
	74	18-19 〃	—	18-19	పట్టా	8-99	మెట్ట	—	—	—	S. కిరణ్ కుమార్ రెడ్డి S/o [illegible] రెడ్డి 〃 〃	కిరణ్ కుమార్ రెడ్డి 〃 〃	18-19	ROR పట్టా	—	—	—
	75/1	10-37 〃	0-02	10-35	〃	5-99	మెట్ట	—	—	—	S. కిరణ్ కుమార్ [illegible] రెడ్డి 〃 〃	S. కిరణ్ కుమార్ రెడ్డి 〃 〃	10-37	ROR పట్టా	—	—	—

TRUE EXTRACT

Dy. TAHSILDAR
PEDDAMANDADI (M)

సాగుబడి వివరాలు వ్యవసాయేతర గణాంక వివరాలు				సాగుబడి వివరాలు			వ్యవసాయ గణాంక వివరాలు				తనిఖీ వివరాలు				తనిఖీ వివరాలు ఇతర అధికారులు రెవెన్యూ మండల అధికారి		వివరములు
భూమి వినియోగం											గ్రామ అసిస్టెంట్/గ్రామ అసిస్టెంట్		మండల ఇన్‌స్పెక్టరు				
తరహా	విస్తీర్ణం	పచ్చిక బీడు విస్తీర్ణం	పంట పేరు	[illegible] పంటలు			[illegible] విస్తీర్ణం లో నీటి పారుదల అయిన విస్తీర్ణం వనరుల పేర్లు	పంట కోత పద్ధతులు మార్పులు	మొత్తం పంటకాలం	మొత్తం పంట క్రింద విస్తీర్ణం	మొదటి పంట	రెండవ పంట	మొదటి పంట	రెండవ పంట	మొదటి పంట	రెండవ పంట	
19	20	21	22	23	24	25	26	27	28	29	30	31	32	33	34	35	36
			[illegible] [illegible] [illegible] [illegible]	6-00 8-00 0-19 —	— — — —	6-00 8-00 0-19 —											
—	—	—	[illegible]	10-55	—	10-55											
—	—	—	[illegible]	18-19	—	18-19											
—	—	—	[illegible] [illegible]	4-0 —	— —	4-0 6-37											

సవిరించిన ఉమ్మడి గ్రామ లెక్కల రిజిష్టరు నెం. 2 (అడంగలు) గ్రామ లెక్కల రిజిష్టరు నెం. 3 (పహాణీ పత్రిక) సం॥ 1986-1987

గ్రామము [illegible] / [illegible] మండలము/తాలూకా [illegible] జిల్లా [illegible]

వరుస సంఖ్య	సర్వే నెం / సబ్ డివిజన్ నెం	విస్తీర్ణం మొత్తం (ఎకరాలలో)	[illegible]	నికర విస్తీర్ణం	[illegible]	శిస్తు	వర్గీకరణం	నీటి సరఫరా మూలం	నీటి సరఫరా మూలము విస్తీర్ణం	ఖాతా నెం.	పట్టాదారు పేరు	అనుభవదారు పేరు	[illegible] విస్తీర్ణం	[illegible]	[illegible]	విస్తీర్ణం	[illegible]
1	2	3	4	5	6	7	8	9	10	11	12	13	14	15	16	17	18
	74 [illegible]	18-19 4	—	18-19	పట్టా	8-99	మెట్ట	—	—	—	S. నారాయణరెడ్డి 4 4	—	—	—	—	—	—
	75/1 [illegible]	10-37 4	0-02	10-35	పట్టా	8-99	4	—	—	—	[illegible] 4 4	—	—	—	—	—	—
							సం॥ 1988-89										
	74	18-19 4	—	18-19	పట్టా	8-99	మెట్ట	—	—	—	S. నారాయణరెడ్డి ([illegible]) 4 4	—	18-19 4	పట్టా	—	—	—
	75/1	10-37 4	0-2	10-35	4	8-99	4	—		—	(1) S. నారాయణరెడ్డి (2) S. [illegible] రెడ్డి (3) S. [illegible] రెడ్డి 4 4	—	3-24 3-26 3-25 4	4 4 4			

TRUE EXTRACT

Dy. TAHSILDAR
PEDDAMANDADI (M)

సాగుబడి వివరాలు వ్యవసాయేతర గుణాంక వివరాలు				సాగుబడి వివరాలు			వ్యవసాయ గుణాంక వివరాలు				తనిఖీ వివరాలు				తనిఖీ వివరాలు ఇతర అధికారులు [illegible] మండల అధికారి		వివరములు
భూమి వినియోగం		మిశ్రమ పంట విస్తీర్ణం	పంట పేరు	[illegible]			[illegible]	పంట కోత కమతంలో [illegible]	మొత్తము పంటకోతలు	మొత్తము పంట క్రింద విస్తీర్ణం	గ్రామ అసిస్టెంట్/గ్రామ అసిస్టెంట్		మండల ఇన్స్పెక్టరు				
తరహా	విస్తీర్ణం										మొదటి పంట	రెండవ పంట	మొదటి పంట	రెండవ పంట	మొదటి పంట	రెండవ పంట	
19	20	21	22	23	24	25	26	27	28	29	30	31	32	33	34	35	36
—	—	—	—														
—	—	—	—		—	—											
—	—	[illegible]	[illegible]		—	—	—										
—	—	—	[illegible]	8-00 2-37	—	8-00 9-37											

తక్తా నెం. 3వ పహాని పత్రిక — గ్రామము [illegible] — తాలుకా [illegible] — జిల్లా [illegible]

బందోబస్తు రికార్డు — హక్కుల రికార్డు — సం॥ 1984-85 — సేద్యపు వివరములు

1	2	3	4	5	6	7	8	9	10	11	12	13	14	15	16	17	18	19
	74 [illegible]	18-19	—	18-19	8-99	—	—	—	—	S. [illegible]	[illegible]	—	—	1984/85	—	—	—	—
		〃								〃 〃	〃							
	75/1 [illegible]	10-37	0-02	10-35	8-99	—	—	—	—	[illegible]	[illegible]	—	—	〃	—		—	
		〃								〃 〃	〃							

సం॥ 1985-86

1	2	3	4	5	6	7	8	9	10	11	12	13	14	15	16	17	18	19
	74 [illegible]	18-19	—	18-19	[illegible] 8-99		[illegible]	—	—	S. [illegible]	—	—	—	—	—	—	—	—
		〃								〃 〃								
	75/1 [illegible]	10-37	0-02	10-35	[illegible] 8-99		〃	—	—	[illegible]	—	—	—	—	—	—	—	—
		〃								〃 〃								

TRUE EXTRACT

Dy. TAHSILDAR
PEDDAMANDADI (M)

వ్యవసాయ సంఖ్యా వివరములు | భూమి తనిఖీ వివరములు

భూమి ఉపయోగము		అనిమ్మ విత్తన భూమి విస్తీర్ణము	పైరు పేరు	విత్తన భూమి విస్తీర్ణము			ఆకారపు ఆధారము	38 ఖాతాలో విస్తీర్ణము ప్రకారం కాబడిన విస్తీర్ణము	పైరు వారి యొక్క అందవ స్థితి	మిశ్రమములు		పంట యొక్క అందవ స్థితి	పట్వారిచే		గిర్దావరుచే		ఉన్నతాధికారిచే		[illegible]
ప్రకారము	విస్తీర్ణము			అమిశ్రమము	మిశ్రమము	మొత్తము				మిశ్రమము యొక్క పేరు	మిశ్రమము క్రింద విస్తీర్ణము		[illegible]	[illegible]	[illegible]	[illegible]	[illegible]	[illegible]	
20	21	22	23	24	25	26	27	28	29	30	31	32	33	34	35	36	37	38	39
—	—	—	ఖాళీ	—	—	—	—												
—	—	—	ఖాళీ	—	—	—	—												

తక్తా నెం. 3వ పహాణి పత్రిక — గ్రామము పెద్దమునగాల్ చేడ్ — తాలుకా వనపర్తి — జిల్లా మహ. నగర్

బందోబస్తు రికార్డు — హక్కుల రికార్డు 1982-83 — సేద్యపు వివరములు

		వివరములు				సేత్వారు ప్రకారము వివరములు												
[illegible]	[illegible]	మొత్తం విస్తీర్ణం	పోటు ఖరాబు	[illegible]	[illegible]	[illegible]	[illegible]	[illegible]	[illegible]	[illegible]	[illegible]	[illegible]	[illegible]	[illegible]	వాస్తవముగా సాగు చేయువాని పేరు తండ్రి పేరు	[illegible]	[illegible]	[illegible]
1	2	3	4	5	6	7	8	9	10	11	12	13	14	15	16	17	18	19
	74 [illegible]	18-19 〃	—	18-19	8-99	—	—	—	—	[illegible] 〃 〃	[illegible] 〃	—	—	[illegible]	—	—	—	—
	75/1 [illegible]	10-37 〃	0-02	10-35	8-99	—	—	—	—	[illegible] 〃 〃	[illegible] 〃	—	—	[illegible]	—	—	—	—

TRUE EXTRACT

Dy. TAHSILDAR
PEDDAMANDADI (M)

వ్యవసాయ సంఖ్యా వివరములు

భూమి తనిఖీ వివరములు

భూమి ఉపయోగము		తరిపన్ని పెట్టిన భూమి విస్తీర్ణము	పైరు పేరు	పెట్టిన భూమి విస్తీర్ణము			జలసారు ఆధారము	3వ కాలములో విస్తీర్ణము ప్రకారం కాబడిన విస్తీర్ణము	పైరు గారి యొక్క అంచనా దిగుబడి	మిశ్రమములు		పంట యొక్క అంచనా దిగుబడి	పట్వారిచే		గిర్దావరుచే		ఉన్నతాధికారిచే		రిం
ప్రకారము	విస్తీర్ణము			అమిశ్రమము	మిశ్రమము	మొత్తము				మిశ్రమము యొక్క పేరు	మిశ్రమము క్రింద విస్తీర్ణము		[illegible]	[illegible]	[illegible]	[illegible]	[illegible]	[illegible]	
20	21	22	23	24	25	26	27	28	29	30	31	32	33	34	35	36	37	38	39
ఖ	0-9	18-10	[illegible]	—	—	18-10	—	—	—										
ఖ	0-7	10-30	[illegible]	—	—	—													

తక్తా నెం. 3వ పహాని పత్రిక — గ్రామము [illegible] — తాలుకా [illegible] — జిల్లా [illegible]

బందోబస్తు రికార్డు — హక్కుల రికార్డు — సం॥ 1980-81 — సేద్యపు వివరములు

1	2	3	4	5	6	7	8	9	10	11 ఖాతాదారు పేరు తండ్రిపేరు నివాసము స్థలము	12	13	14	15	16 వాస్తవముగా సాగు చేయువాని పేరు తండ్రి పేరు	17	18	19
	74 [illegible] పట్టా	18-19	—	18-19	8-99	—	—	—	—	[illegible]	పట్టా [illegible]	—	—	[illegible]	—	—	—	—
	75/1 [illegible]	10-37	0-2	10-35	8-99	—	—	—	—	[illegible]	[illegible]	—	—	[illegible]	—	—	—	—
	సం॥ 1981-82																	
	74 [illegible] పట్టా	18-19	—	18-19	8-99	—	—	—	—	S. [illegible]	పట్టా [illegible]	—	—	✓	—	—	—	—
	75/1 [illegible] పట్టా [illegible]	10-37	0-2	10-35	8-99	—	—	—	—	[illegible]	[illegible]	—	—	✓	—	—	—	—

TRUE EXTRACT

Dy. TAHSILDAR
PEDDAMANGADI (M)

వ్యవసాయ సంఖ్య వివరములు | భూమి తనిఖీ వివరములు

భూమి ఉపయోగము				సేద్యపు భూమి విస్తీర్ణము						మిశ్రమములు			పట్వారిచే		గిర్దావరుచే		ఉప తహశీల్దారుచే		
ప్రకారము	విస్తీర్ణము	అనువు సేద్యపు భూమి విస్తీర్ణము	నీటి వసతి	అమిశ్రమము	మిశ్రమము	మొత్తము	జలాధారము	38 కాలాలో విస్తీర్ణము ప్రకారం కాబడిన విస్తీర్ణము	పైరు యొక్క అంచనా స్థితి	మిశ్రమము యొక్క పేరు	మిశ్రమము క్రింద విస్తీర్ణము	పంట యొక్క అంచనా స్థితి	పరిశీలన	తేది	పరిశీలన	తేది	పరిశీలన	తేది	రి॥
20	21	22	23	24	25	26	27	28	29	30	31	32	33	34	35	36	37	38	39
2	0-19	18-00	మెట్ట	—	—	18-00	—	—	—										
2	0-7	10-30	మెట్ట	—	—	10-30	—	—	—										
2	0-9	18-10	మెట్ట	—	—	18-10													
2	0-7	10-30	మెట్ట	—	—	10-30													

తఖ్తా నెం. 3వ పహాని పత్రిక **గ్రామము** పెద్దమందడి **తాలుకా** వనపర్తి **జిల్లా** యం.నగర్

బందోబస్తు రికార్డు — హక్కుల రికార్డు — సం॥ 1979-80 — సేద్యపు వివరములు

[illegible]	సర్వే నెంబరు	వివరములు: మొత్తం విస్తీర్ణం	వివరములు: [illegible]	వివరములు: [illegible]	[illegible]	సేత్వారు ప్రకారము వివరములు: [illegible]	సేత్వారు ప్రకారము వివరములు: [illegible]	సేత్వారు ప్రకారము వివరములు: [illegible]	[illegible]	ఖాతాదారుని పేరు తండ్రి పేరు మరియు నివాస స్థలము	[illegible]	[illegible]	[illegible]	[illegible]	వాస్తవముగా సాగు చేయువాని పేరు తండ్రి పేరు	[illegible]	[illegible]	[illegible]
1	2	3	4	5	6	7	8	9	10	11	12	13	14	15	16	17	18	19
	74 [illegible]	18-19 〃	—	18-19	9-99	—	—	—	—	[illegible] 〃 〃	పట్టా [illegible]	—	—	—	—	—	—	—
	75/1 [illegible]	10-37 〃	0-2	10-35	9-0	—	—	—	—	[illegible] 〃 〃	[illegible]	—	—	—	[illegible] 〃 〃	—	—	—

TRUE EXTRACT

Dy. TAHSILDAR
PEDDAMANDADI (M)

వ్యవసాయ సంఖ్యా వివరములు | భూమి తనిఖీ వివరములు

భూమి ఉపయోగము		విత్తని భూమి విస్తీర్ణము	పైరు పేరు	విత్తన భూమి విస్తీర్ణము			ఆవరాలు ఆవరాలు	36 ఫారాల్ విస్తీర్ణము ప్రకారం కావలసిన విస్తీర్ణము	సైజ్ నారి యొక్క అందిన పైసలో	మిశ్రమములు		పంట యొక్క అందిన పైసలో	పట్వారిచే		గిర్దావరుచే		ఉన్నతాధికారిచే		ఇతర
ప్రకారము	విస్తీర్ణము			అమిశ్రమము	మిశ్రమము	మొత్తము				మిశ్రమము యొక్క పేరు	మిశ్రమము క్రింద విస్తీర్ణము		సందర్శన	తేదీ మాసం	సందర్శన	తేదీ మాసం	సందర్శన	తేదీ మాసం	
20	21	22	23	24	25	26	27	28	29	30	31	32	33	34	35	36	37	38	39
—	18-19	[illegible]	[illegible]	—	—	—													
—	0-30	10-35	[illegible]	6-0	—	9-0													

సవరించబడిన ఉమ్మడి గ్రామ లెక్కల రిజిష్టరు నెం. 2 (అడంగలు) గ్రామ లెక్కల రిజిష్టరు నెం. నెం. 3 (పహాణీ పత్రిక) సం|| 1975-76

గ్రామము [illegible] మండలము/తాలూకా [illegible] జిల్లా [illegible]

వరుస సంఖ్య	సర్వే నెం సబ్ డివిజన్ నెం	విస్తీర్ణం మొత్తం (ఎకరాలలో)	విస్తీర్ణం [illegible]	[illegible] విస్తీర్ణం	[illegible]	శిస్తు	వర్గీకరణం [illegible]	నీటి [illegible] వనరు	నీటి [illegible] విస్తీర్ణం	ఖాతా నెం.	పట్టాదారు పేరు	అనుభవదారు పేరు	[illegible] విస్తీర్ణం	అనుభవ స్వభావం	[illegible]	విస్తీర్ణం	[illegible]
1	2	3	4	5	6	7	8	9	10	11	12	13	14	15	16	17	18
	74 [illegible]	18-19 〃	—	18-19	8-99	—	—	—	—	—	[illegible] 〃 〃	[illegible] 〃	[illegible]	[illegible]	[illegible]	—	—
	75/1 [illegible]	10-37 〃	0-2	10-35	9-00	—	—	—	—	—	[illegible] 〃 〃	[illegible] 〃	—	[illegible]	[illegible]	—	—

సం|| 1976-77

	74 [illegible]	18-19 〃	-	18-19	8-99	—	—	—	—	—	[illegible] 〃 〃	[illegible] 〃	—	[illegible]	[illegible]	[illegible]	—
	75/1	10-37 〃	0-2	10-35	9-00	—	—	—	—	—	[illegible] 〃 〃	[illegible] 〃	—	—	[illegible]	1	—

TRUE EXTRACT

Dy. TAHSILDAR
PEDDAMANDADI (M)

సాగుబడి వివరాలు వ్యవసాయపు గణాంక వివరాలు				సాగుబడి వివరాలు			వ్యవసాయ గణాంక వివరాలు				తనిఖీ వివరాలు				తనిఖీ వివరాలు ఇతర అధికారులు రెవెన్యూ మండల అధికారి		వివరములు
భూమి వినియోగం											గ్రామ అసిస్టెంట్/గ్రామ అసిస్టెంట్		మండల ఇన్స్పెక్టరు				
తరహా	విస్తీర్ణం	[illegible] విస్తీర్ణం	పంట పేరు	[illegible] పంటలు			[illegible] విస్తీర్ణం	పంట కోత సమయంలో దిగుబడి	మొత్తం [illegible]	మొత్తం పంట క్రింద విస్తీర్ణం	మొదటి పంట	రెండవ పంట	మొదటి పంట	రెండవ పంట	మొదటి పంట	రెండవ పంట	
19	20	21	22	23	24	25	26	27	28	29	30	31	32	33	34	35	36
									—								
2	0-19	18-60	జొన్న వరి	8-0 — 8-0	— — —	8-0 10-0 18-00											
2	0-17	10-20	జొన్న వరి	6-0 — 6-00	— —	6-0 4-20 10-20											
2	0-19	18-00	వరి	—	—	18-00	—										
2	0-17	16-20	వరి	—	—	16-20	—										

గ్రామం: పెద్ద [illegible]   [illegible] [illegible]

మండలం: పెద్దమందడి   తాలూకా: వనపర్తి   సం|| 1954-55

86	[illegible]	18-04	5-2-3	[illegible]	[illegible]	89	[illegible]	[illegible]
87	75/1	17-32	5-2-3	[illegible]	[illegible]	89	[illegible]	[illegible]
88	75/1	11-3	5-2-3	[illegible]	[illegible]	89	[illegible]	[illegible]
	16	16-18	6-2-4	[illegible]	[illegible]			
89	6	14-29	6-6-0			89	[illegible]	[illegible]
89	69	1-28	[illegible]			89	2-4	

TRUE COPY

1954 [illegible]

Annexure – XIII

Link Sale Deeds